

**COMMUNE DE BENDEJUN**

**PLAN DE PREVENTION DES RISQUES  
NATURELS PREVISIBLES  
DE MOUVEMENTS DE TERRAIN**


**CARTE INFORMATIVE DES  
PHENOMENES DE MOUVEMENTS DE TERRAIN**


Echelle : 1/5000

PRESCRIPTION DU PPR : le 7 février 2008

ENQUETE PUBLIQUE DU PPR : AU

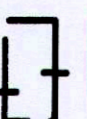
APPROBATION DU PPR :


 Pour le Préfet,  
 Le Sous-Préfet,  
 Directeur de l'Adm. Terr.  
 984 400 400


 IMS Ingénierie  
 16 Chemin de Sanguier  
 06 200 0000

DIRECTION DEPARTEMENTALE DE L'EQUIPEMENT  
 SERVICE AMENAGEMENT ENVIRONNEMENT TRANSPORTS

**LEGENDE**

- Nature des phénomènes :**
- Phénomènes de ravinement**
- Ravinement actif, talwegs principaux
  - Zone de ravinement
- Les phénomènes d'éboulement, chutes de blocs**
- Éboulement de chute de blocs com.
  - Côte d'effondrement rocheux
  - Zone de propagation connue
- Phénomènes de glissements de terrains**
- Propagation du glissement
  - Ligne d'arrêt
  - Zone de glissement connue
- 
 Limite d'étude

